



**КОМИТЕТ ИМУЩЕСТВЕННЫХ ОТНОШЕНИЙ
АДМИНИСТРАЦИИ ПЕРМСКОГО МУНИЦИПАЛЬНОГО РАЙОНА**

РАСПОРЯЖЕНИЕ

09.11.2022

№ 4783

О внесении изменений в распоряжение комитета имущественных отношений администрации Пермского муниципального района от 26.05.2022 № 2215 «Об установлении публичного сервитута на часть земельных участков»

В соответствии с Федеральным законом от 25.10.2001 № 137-ФЗ «О введении в действие Земельного кодекса Российской Федерации», пп. 5.5.3 п. 5.5 разд. 5 Положения о комитете имущественных отношений администрации Пермского муниципального района, утвержденного решением Земского Собрания Пермского муниципального района Пермского края от 22.12.2016 № 178, на основании ходатайства открытого акционерного общества «Межрегиональная распределительная сетевая компания Урала» (ИНН - 6671163413, ОГРН 1056604000970) (далее - ОАО «МРСК Урала») от 25.10.2022 № 10809:

1. Внести в распоряжение Комитета имущественных отношений администрации Пермского муниципального района от 26.05.2022 № 2215 «Об установлении публичного сервитута на часть земельных участков» следующее изменение:

1.1. Пункт 1 читать в новой редакции: «1. Установить в интересах ОАО «МРСК Урала» публичный сервитут общей площадью 14673 кв.м. на часть земельных участков:

- с кадастровым номером 59:00:0000000:32654, расположенный по адресу: Пермский край, Пермский район, Кукуштанское с/п, п. Кукуштан, ул. Первомайская, з/у 25;

- с кадастровым номером 59:32:0010003:1331, расположенный по адресу: Пермский край, Пермский район, Кукуштанское с/п, п. Кукуштан, ул. Школьная, д. 28, кв. 2;

- с кадастровым номером 59:32:0010003:1332, расположенный по адресу: Пермский край, Пермский район, Кукуштанское с/п, п. Кукуштан, ул. Школьная,

дом 18, квартира 1;

- с кадастровым номером 59:32:0010003:1333, расположенный по адресу: Пермский край, Пермский район, Кукуштанское с/п, п. Кукуштан, ул. Школьная, дом 12, квартира 1;

- с кадастровым номером 59:32:0010003:1338, расположенный по адресу: Пермский край, Пермский район, Кукуштанское с/п, п. Кукуштан, ул. Школьная, дом 20, квартира 1;

- с кадастровым номером 59:32:0010003:1339, расположенный по адресу: Пермский край, Пермский район, Кукуштанское с/п, п. Кукуштан, ул. Школьная, дом 10, Квартира 1;

- с кадастровым номером 59:32:0010003:1613, расположенный по адресу: Пермский край, Пермский район, Кукуштанское с/п, п. Кукуштан, ул. Школьная, дом 28, кв.1;

- с кадастровым номером 59:32:0010003:19, расположенный по адресу: Пермский край, Пермский район, Кукуштанское с/п, п. Кукуштан, ул. Школьная, дом 13, Квартира 1;

- с кадастровым номером 59:32:0010003:2058, расположенный по адресу: Пермский край, Пермский район, Кукуштанское с/п, п. Кукуштан, ул. Полевая, дом 28, квартира 1;

- с кадастровым номером 59:32:0010003:2059, расположенный по адресу: Пермский край, Пермский район, Кукуштанское с/п, п. Кукуштан, ул. Полевая, дом 13, квартира 1;

- с кадастровым номером 59:32:0010003:2060, расположенный по адресу: Пермский край, Пермский район, Кукуштанское с/п, п. Кукуштан, ул. Полевая, дом 28, квартира 2;

- с кадастровым номером 59:32:0010003:2069, расположенный по адресу: Пермский край, Пермский район, Кукуштанское с/п, п. Кукуштан, ул. Полевая, дом 25, квартира 1;

- с кадастровым номером 59:32:0010003:2073, расположенный по адресу: Пермский край, Пермский район, Кукуштанское с/п, п. Кукуштан, ул. Школьная, дом 2, квартира 2;

- с кадастровым номером 59:32:0010003:2079, расположенный по адресу: Пермский край, Пермский район, Кукуштанское с/п, п. Кукуштан, ул. Школьная, дом 6, квартира 1;

- с кадастровым номером 59:32:0010003:3041, расположенный по адресу: Пермский край, Пермский район, Кукуштанское с/п, п. Кукуштан, Пальниковский тракт, уч.65;

- с кадастровым номером 59:32:0010003:3081, расположенный по адресу: Пермский край, Пермский район, Кукуштанское с/п, п. Кукуштан, ул. Полевая, дом 21;

- с кадастровым номером 59:32:0010003:4044, расположенный по адресу:

Пермский край, Пермский район, Кукуштанское с/п, п. Кукуштан, ул. Первомайская, з/у 35;

- с кадастровым номером 59:32:0010003:4173, расположенный по адресу: Пермский край, Пермский район, Кукуштанское с/п, п. Кукуштан, ул. Школьная, дом 9, квартира 2;

- с кадастровым номером 59:32:0010003:4176, расположенный по адресу: Пермский край, Пермский район, Кукуштанское с/п, п. Кукуштан, ул. Первомайская, з/у д. 25, кв. 2;

- с кадастровым номером 59:32:0010003:4177, расположенный по адресу: Пермский край, Пермский район, Кукуштанское с/п, п. Кукуштан, ул. Полевая, дом 23, квартира 2;

- с кадастровым номером 59:32:0010003:4236, расположенный по адресу: Пермский край, Пермский район, Кукуштанское с/п, п. Кукуштан, ул. Полевая, дом 23, Квартира 1;

- с кадастровым номером 59:32:0010003:4268, расположенный по адресу: Пермский край, Пермский район, Кукуштанское с/п, п. Кукуштан, ул. Полевая, дом 15, квартира 1;

- с кадастровым номером 59:32:0010003:4274, расположенный по адресу: Пермский край, Пермский район, Кукуштанское с/п, п. Кукуштан, ул. Школьная, дом 36 "а";

- с кадастровым номером 59:32:0010003:4320, расположенный по адресу: Пермский край, Пермский район, Кукуштанское с/п, п. Кукуштан, ул. Школьная, 17 - 1;

- с кадастровым номером 59:32:0010003:5027, расположенный по адресу: Пермский край, Пермский район, Кукуштанское с/п, п. Кукуштан, ул. Школьная, 10 - 2;

- с кадастровым номером 59:32:0010003:5034, расположенный по адресу: Пермский край, Пермский район, Кукуштанское с/п, п. Кукуштан, ул. Пальниковский тракт, дом 58;

- с кадастровым номером 59:32:0010003:5042, расположенный по адресу: Пермский край, Пермский район, Кукуштанское с/п, п. Кукуштан, ул. Первомайская, д. 33;

- с кадастровым номером 59:32:0010003:5063, расположенный по адресу: Пермский край, Пермский район, Кукуштанское с/п, п. Кукуштан, ул. Школьная, дом 7, квартира 1;

- с кадастровым номером 59:32:0010003:5099, расположенный по адресу: Пермский край, Пермский район, Кукуштанское с/п, п. Кукуштан, ул. Школьная, 36;

- с кадастровым номером 59:32:0010003:5170, расположенный по адресу: Пермский край, Пермский район, Кукуштанское с/п, п. Кукуштан, ул. Школьная, дом 24, квартира № 1;

- с кадастровым номером 59:32:0010003:5202, расположенный по адресу: Пермский край, Пермский район, Кукуштанское с/п, п. Кукуштан, ул. Первомайская, з/у 29;

- с кадастровым номером 59:32:0010003:5221, расположенный по адресу: Пермский край, Пермский район, Кукуштанское с/п, п. Кукуштан, ул. Школьная, дом 8, квартира 1;

- с кадастровым номером 59:32:0010003:5248, расположенный по адресу: Пермский край, Пермский район, Кукуштанское с/п, п. Кукуштан, ул. Школьная, д. 19, кв.№2;

- с кадастровым номером 59:32:0010003:58, расположенный по адресу: Пермский край, Пермский район, Кукуштанское с/п, п. Кукуштан, Пальниковский тракт, уч. №37;

- с кадастровым номером 59:32:0010003:608, расположенный по адресу: Пермский край, Пермский район, Кукуштанское с/п, п. Кукуштан, ул. Полевая, д. 17;

- с кадастровым номером 59:32:0010003:613, расположенный по адресу: Пермский край, Пермский район, Кукуштанское с/п, п. Кукуштан, ул. Полевая, дом 25, квартира 2;

- с кадастровым номером 59:32:0010003:773, расположенный по адресу: Пермский край, Пермский район, Кукуштанское с/п, п. Кукуштан, ул. Первомайская, з/у д. 25, кв. 1;

- с кадастровым номером 59:32:0010003:7957, расположенный по адресу: Пермский край, Пермский район, Кукуштанское с/п, п. Кукуштан, ул. Полевая, 15, кв. 2;

- с кадастровым номером 59:32:0010003:8055, расположенный по адресу: Пермский край, Пермский район, Кукуштанское с/п, п. Кукуштан, ул. Школьная, д. 16, кв. 2;

- с кадастровым номером 59:32:0010003:8290, расположенный по адресу: Пермский край, Пермский район, Кукуштанское с/п, п. Кукуштан, ул. Школьная, д.4, кв.1;

- с кадастровым номером 59:32:0010003:8524, расположенный по адресу: Пермский край, Пермский район, Кукуштанское с/п, п. Кукуштан, ул. Школьная, д.16, кв.1;

- с кадастровым номером 59:32:0010003:855, расположенный по адресу: Пермский край, Пермский район, Кукуштанское с/п, п. Кукуштан, ул. Пальниковский тракт, дом 41а;

- с кадастровым номером 59:32:0010003:859, расположенный по адресу: Пермский край, Пермский район, Кукуштанское с/п, п. Кукуштан, ул. Пальниковский тракт, дом 45;

- с кадастровым номером 59:32:0010003:861, расположенный по адресу: Пермский край, Пермский район, Кукуштанское с/п, п. Кукуштан,

ул. Пальниковский тракт, дом 46;

- с кадастровым номером 59:32:0010003:8628, расположенный по адресу: Пермский край, Пермский район, Кукуштанское с/п, п. Кукуштан, ул. Школьная, д. 5, кв. 2;

- с кадастровым номером 59:32:0010003:8643, расположенный по адресу: Пермский край, Пермский район, Кукуштанское с/п, п. Кукуштан, ул. Первомайская, з/у 32;

- с кадастровым номером 59:32:0010003:8644, расположенный по адресу: Пермский край, Пермский район, Кукуштанское с/п, п. Кукуштан, ул. Первомайская, з/у 30а;

- с кадастровым номером 59:32:0010003:8687, расположенный по адресу: Пермский край, Пермский район, Кукуштанское с/п, п. Кукуштан, ул. Школьная, 11-1;

- с кадастровым номером 59:32:0010003:869, расположенный по адресу: Пермский край, Пермский район, Кукуштанское с/п, п. Кукуштан, тракт Пальниковский, уч.№55а;

- с кадастровым номером 59:32:0010003:872, расположенный по адресу: Пермский край, Пермский район, Кукуштанское с/п, п. Кукуштан, тракт Пальниковский, з/у 59;

- с кадастровым номером 59:32:0010003:873, расположенный по адресу: Пермский край, Пермский район, Кукуштанское с/п, п. Кукуштан, ул. Пальниковский тракт, дом 60;

- с кадастровым номером 59:32:0010003:875, расположенный по адресу: Пермский край, Пермский район, Кукуштанское с/п, п. Кукуштан, ул. Пальниковский тракт, дом 63;

- с кадастровым номером 59:32:0010003:8756, расположенный по адресу: Пермский край, Пермский район, Кукуштанское с/п, п. Кукуштан, ул. Полевая, 21б;

- с кадастровым номером 59:32:0010003:8761, расположенный по адресу: Пермский край, Пермский район, Кукуштанское с/п, п. Кукуштан, ул. Школьная, д. 9, квартира №1;

- с кадастровым номером 59:32:0010003:8816, расположенный по адресу: Пермский край, Пермский район, Кукуштанское с/п, п. Кукуштан, ул. Школьная, д.32, кв.1;

- с кадастровым номером 59:32:0010003:883, расположенный по адресу: Пермский край, Пермский район, Кукуштанское с/п, п. Кукуштан, ул. Пальниковский тракт, 78;

- с кадастровым номером 59:32:0010003:887, расположенный по адресу: Пермский край, Пермский район, Кукуштанское с/п, п. Кукуштан, тракт Пальниковский, дом 84;

- с кадастровым номером 59:32:0010003:8891, расположенный по адресу:

Пермский край, Пермский район, Кукуштанское с/п, п. Кукуштан, ул. Пальниковский тракт, д. 70;

- с кадастровым номером 59:32:0010003:8894, расположенный по адресу: Пермский край, Пермский район, Кукуштанское с/п, п. Кукуштан, ул. Полевая, з/у 30/2;

- с кадастровым номером 59:32:0010003:8898, расположенный по адресу: Пермский край, Пермский район, Кукуштанское с/п, п. Кукуштан, ул. Школьная, д. 31;

- с кадастровым номером 59:32:0010003:8970, расположенный по адресу: Пермский край, Пермский район, Кукуштанское с/п, п. Кукуштан, ул. Школьная, д. 8, кв. 2;

- с кадастровым номером 59:32:0010003:9002, расположенный по адресу: Пермский край, Пермский район, Кукуштанское с/п, п. Кукуштан, ул. Первомайская, д. 27, кв. 3;

- с кадастровым номером 59:32:0010003:9005, расположенный по адресу: Пермский край, Пермский район, Кукуштанское с/п, п. Кукуштан, ул. Первомайская, д. 27, кв. 4;

- с кадастровым номером 59:32:0010003:9020, расположенный по адресу: Пермский край, Пермский район, Кукуштанское с/п, п. Кукуштан, ул. Школьная, д.13, кв.2;

- с кадастровым номером 59:32:0010003:9031, расположенный по адресу: Пермский край, Пермский район, Кукуштанское с/п, п. Кукуштан, ул. Первомайская, з/у д. 27, кв. 1;

- с кадастровым номером 59:32:0010003:9044, расположенный по адресу: Пермский край, Пермский район, Кукуштанское с/п, п. Кукуштан, ул. Школьная, д. 17, кв. 2;

- с кадастровым номером 59:32:0010003:9058, расположенный по адресу: Пермский край, Пермский район, Кукуштанское с/п, п. Кукуштан, ул. Школьная, дом 24, кв.2;

- с кадастровым номером 59:32:0010003:9073, расположенный по адресу: Пермский край, Пермский район, Кукуштанское с/п, п. Кукуштан, ул. Полевая, д. 28а, кв. 1;

- с кадастровым номером 59:32:0010003:9142, расположенный по адресу: Пермский край, Пермский район, Кукуштанское с/п, п. Кукуштан, ул. Школьная, д. 32, кв. 2;

- с кадастровым номером 59:32:0010003:9163, расположенный по адресу: Пермский край, Пермский район, Кукуштанское с/п, п. Кукуштан, ул. Школьная, д.15, кв.1;

- с кадастровым номером 59:32:0010003:9210, расположенный по адресу: Пермский край, Пермский район, Кукуштанское с/п, п. Кукуштан;

- с кадастровым номером 59:32:0010003:9289, расположенный по адресу:

Пермский край, Пермский район, Кукуштанское с/п, п. Кукуштан, ул. Первомайская;

- с кадастровым номером 59:32:0010003:9526, расположенный по адресу: Пермский край, Пермский район, Кукуштанское с/п, п. Кукуштан, ул. Школьная;

- с кадастровым номером 59:32:0010003:9567, расположенный по адресу: Пермский край, Пермский район, Кукуштанское с/п, п. Кукуштан, ул. Полевая, д. 28а, кв. 2;

- с кадастровым номером 59:32:0010003:9774, расположенный по адресу: Пермский край, Пермский район, Кукуштанское с/п, п. Кукуштан, ул. Полевая, з/у 30/1;

- с кадастровым номером 59:32:0010003:9808, расположенный по адресу: Пермский край, Пермский район, Кукуштанское с/п, п. Кукуштан, ул. Школьная, з/у ½;

- с кадастровым номером 59:32:0010003:10170, расположенный по адресу: Пермский край, Пермский район, Кукуштанское с/п, п. Кукуштан, ул. Полевая;

- с кадастровым номером 59:32:0010003:863, расположенный по адресу: Пермский край, Пермский район, с\пос Кукуштанское, п. Кукуштан, ул. Пальниковский тракт, 48;

- с кадастровым номером 59:32:0010003:822, расположенный по адресу: Пермский край, р-н Пермский, с.п. Кукуштанское, п. Кукуштан, ул. Первомайская, з/у 31;

- с кадастровым номером 59:32:5340001:189, расположенный по адресу: Пермский край, р-н Пермский, с.п. Платошинское, кв-л Дальний-10, ул Звёздная, з/у 8;

- с кадастровым номером 59:32:0010003:10014, расположенный по адресу: Пермский край, р-н Пермский, с.п. Кукуштанское, п Кукуштан, ул Школьная, з/у 13/3;

- с кадастровым номером 59:32:5340001:172, расположенный по адресу: Пермский край, Пермский район, Платошинское с/п, примыкает к южной границе п. Кукуштан;

- с кадастровым номером 59:32:5340001:180, расположенный по адресу: Пермский край, Пермский район, Платошинское с/п, примыкает к южной границе п.Кукуштан;

- с кадастровым номером 59:32:5340001:192, расположенный по адресу: Пермский край, Пермский район, Платошинское с/п, примыкает к южной границе п. Кукуштан;

- с кадастровым номером 59:32:5340001:165, расположенный по адресу: Пермский край, Пермский район, Кукуштанское с/п, в 0,01 км южнее п. Кукуштан;

- с кадастровым номером 59:32:0010003:10030, расположенный по адресу: Пермский край, р-н Пермский, с.п. Кукуштанское, п Кукуштан, ул Школьная, з/у 14/3;

- с кадастровым номером 59:32:0010003:10031, расположенный по адресу: Пермский край, р-н Пермский, с.п. Кукуштанское, п Кукуштан, ул Школьная, з/у 14/2.

Цель: Для размещения объекта электросетевого хозяйства «ВЛ-0,4 кВ от ТП-63391».

Срок: 49 лет.».

1.2. Приложения к распоряжению № 2215 от 26.05.2022 изложить в новой редакции согласно приложениям к настоящему распоряжению.

2. Признать утратившим силу распоряжение комитета имущественных отношений администрации Пермского муниципального района от 22.09.2022 № 3999 «О внесении изменений в распоряжение комитета имущественных отношений администрации Пермского муниципального района от 26.05.2022 № 2215 «Об установлении публичного сервитута на часть земельных участков».

3. Настоящее распоряжение вступает в силу со дня его подписания.

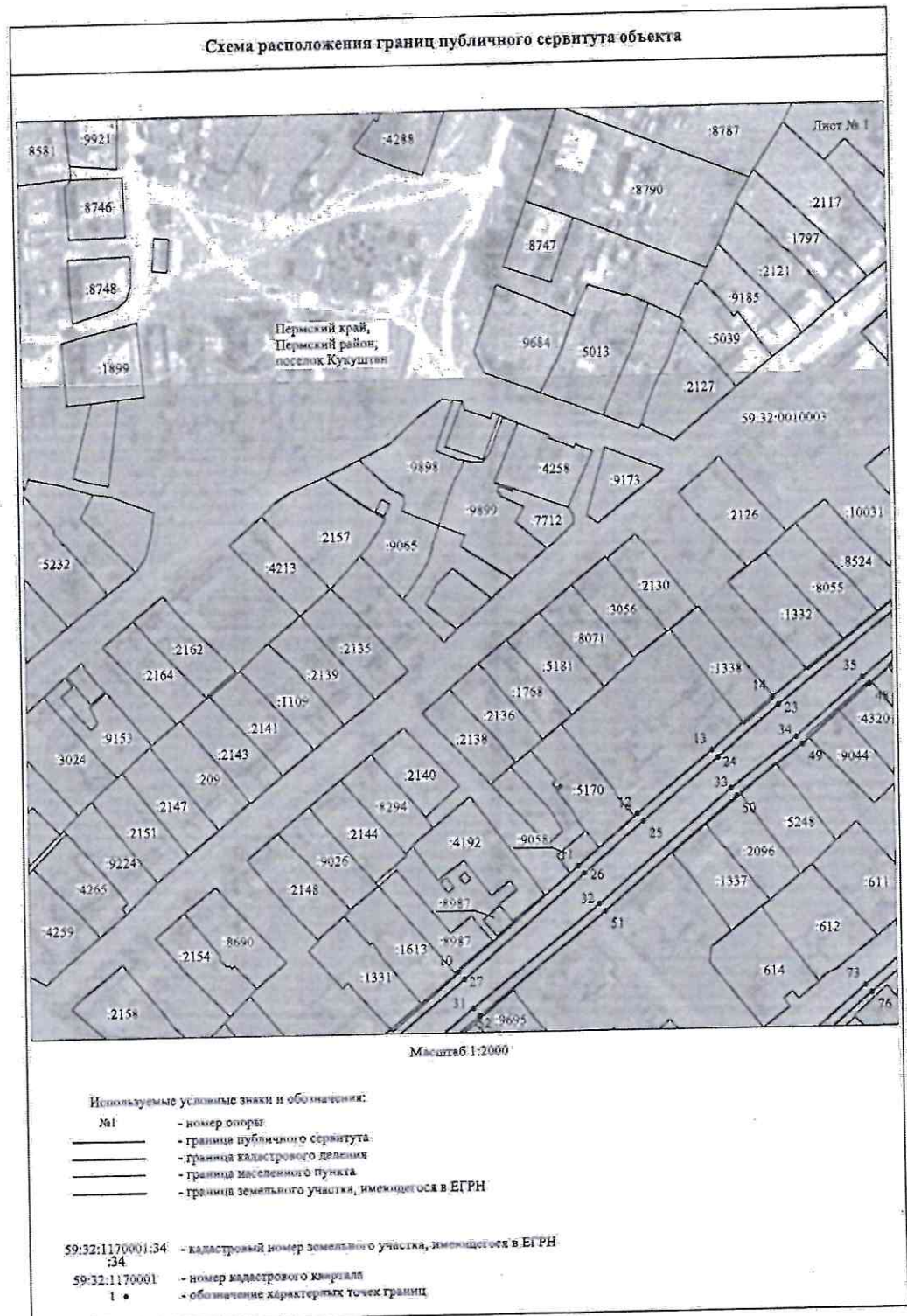
4. Контроль исполнения настоящего распоряжения оставляю за собой.

Председатель комитета



Д.В. Ракицкий

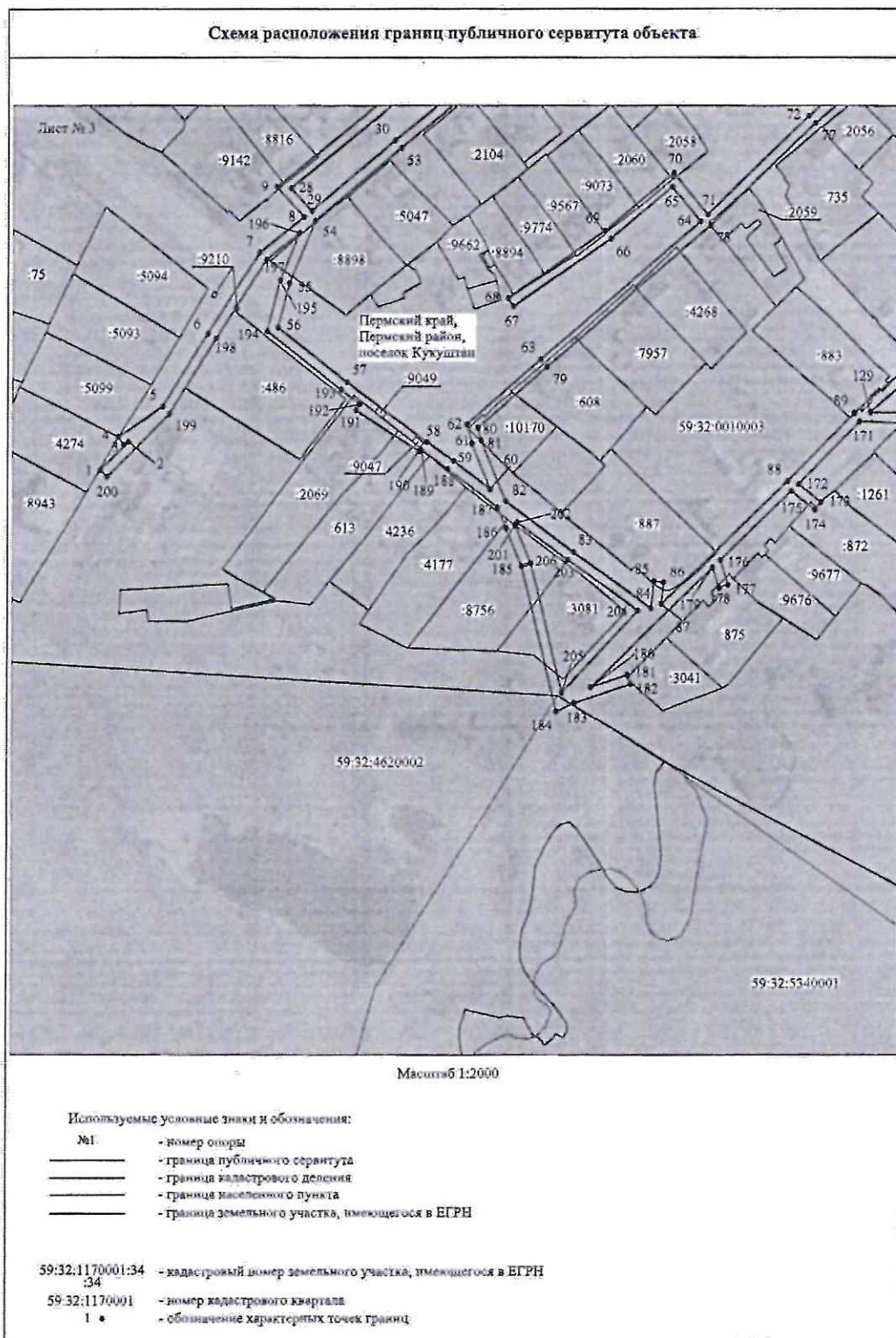
Приложение № 1
к распоряжению
комитета имущественных
отношений администрации
Пермского муниципального района
от 09.11.2022 № 4783



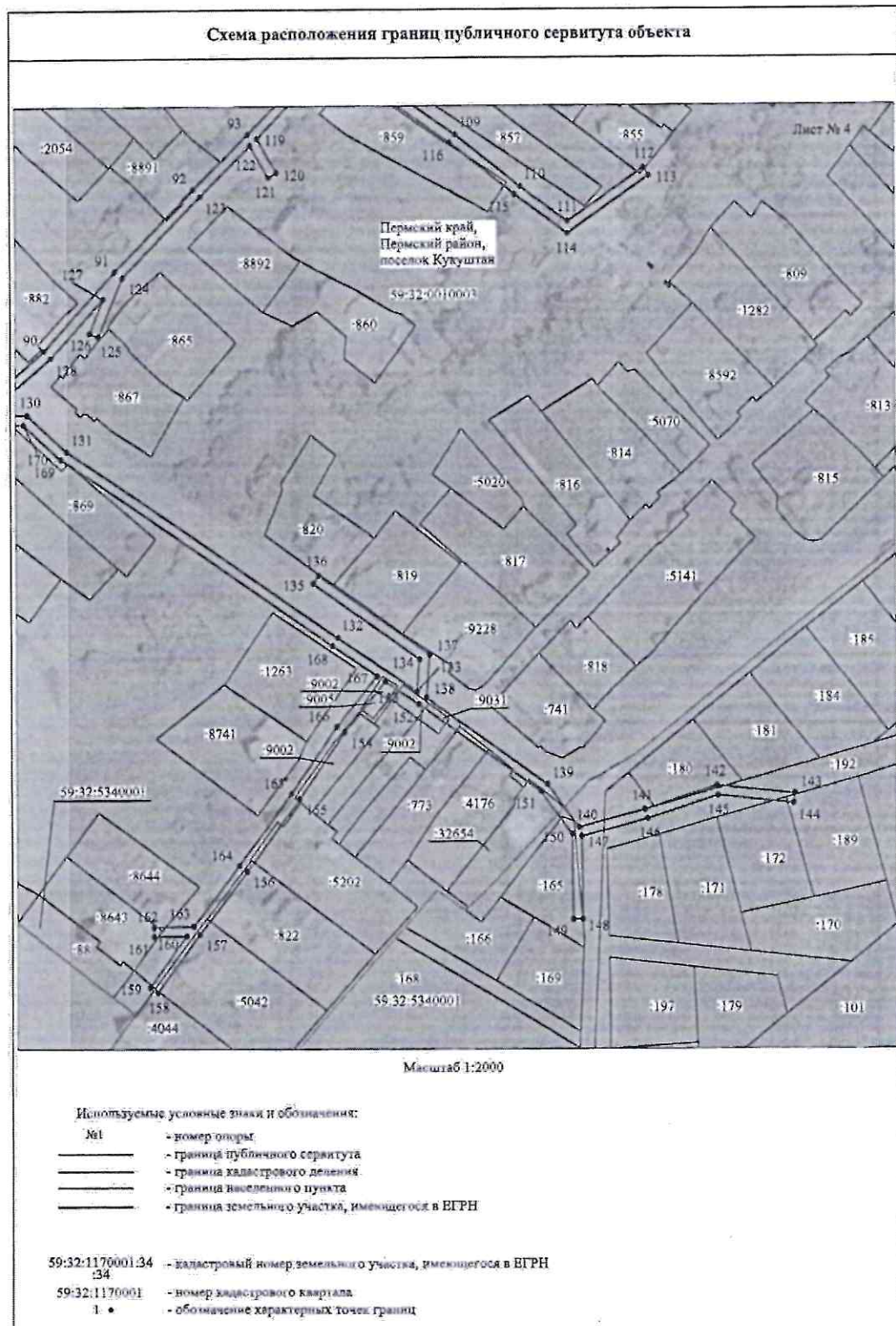
Приложение № 2
к распоряжению
комитета имущественных
отношений администрации
Пермского муниципального района
от 09.11.2022 № 4783



Приложение № 3
к распоряжению
комитета имущественных
отношений администрации
Пермского муниципального района
от 09.11.2022 № 4783



Приложение № 4
к распоряжению
комитета имущественных
отношений администрации
Пермского муниципального района
от 09.11.2022 № 4783



Приложение № 5
к распоряжению
комитета имущественных
отношений администрации
Пермского муниципального района
от 09.11.2022 № 4783

ОПИСАНИЕ МЕСТОПОЛОЖЕНИЯ ГРАНИЦ
Публичный сервитут для размещения объекта электросетевого хозяйства «ВЛ-0,4 КВ ОТ ТП-63391»
(наименование объекта, местоположение границ которого описано (далее - объект))

Раздел 1

Сведения об объекте		
№ п/п	Характеристики объекта	Описание характеристик
1	2	3
1	Местоположение объекта	Пермский край, Пермский район
2	Площадь объекта +/- величина погрешности определения площади (Р +/- Дельта Р)	14673 кв.м ± 24 кв.м
3	Иные характеристики объекта	Публичный сервитут для размещения объекта электросетевого хозяйства «ВЛ-0,4 КВ ОТ ТП-63391» на срок 49 лет

Приложение № 6
к распоряжению
комитета имущественных
отношений администрации
Пермского муниципального района
от 09.11.2022 № 4783

Раздел 2

Сведения о местоположении границ объекта					
1. Система координат МСК-59, зона 2					
2. Сведения о характерных точках границ объекта					
Обозначение характерных точек границ	Координаты, м		Метод определения координат характерной точки	Средняя квадратическая погрешность положения характерной точки (M ₀), м	Описание обозначения точки на местности (при наличии)
	X	Y			
1	2	3	4	5	6
1	476316.59	2245916.03	Метод спутниковых геодезических измерений (определений)	0.10	—
2	476328.09	2245927.51	Метод спутниковых геодезических измерений (определений)	0.10	—
3	476326.81	2245925.58	Метод спутниковых геодезических измерений (определений)	0.10	—
4	476330.14	2245923.37	Метод спутниковых геодезических измерений (определений)	0.10	—
5	476342.40	2245941.86	Метод спутниковых геодезических измерений (определений)	0.10	—
6	476372.44	2245960.62	Метод спутниковых геодезических измерений (определений)	0.10	—
7	476405.62	2245981.95	Метод спутниковых геодезических измерений (определений)	0.10	—
8	476420.31	2246000.50	Метод спутниковых геодезических измерений (определений)	0.10	—
9	476432.82	2245989.32	Метод спутниковых геодезических измерений (определений)	0.10	—
10	476491.91	2246060.60	Метод спутниковых геодезических измерений (определений)	0.10	—
11	476536.06	2246111.80	Метод спутниковых геодезических измерений (определений)	0.10	—
12	476557.60	2246137.53	Метод спутниковых геодезических измерений (определений)	0.10	—
13	476583.77	2246169.61	Метод спутниковых геодезических измерений (определений)	0.10	—
14	476605.71	2246195.40	Метод спутниковых геодезических измерений (определений)	0.10	—
15	476675.98	2246282.74	Метод спутниковых геодезических измерений (определений)	0.10	—
16	476703.65	2246315.66	Метод спутниковых геодезических измерений (определений)	0.10	—
17	476755.09	2246379.50	Метод спутниковых геодезических измерений (определений)	0.10	—
18	476781.59	2246411.32	Метод спутниковых геодезических измерений (определений)	0.10	—
19	476778.53	2246413.88	Метод спутниковых геодезических измерений (определений)	0.10	—
20	476751.99	2246382.03	Метод спутниковых геодезических измерений (определений)	0.10	—
21	476700.56	2246318.20	Метод спутниковых геодезических измерений (определений)	0.10	—
22	476672.89	2246285.28	Метод спутниковых геодезических измерений (определений)	0.10	—
23	476602.63	2246197.95	Метод спутниковых геодезических измерений (определений)	0.10	—
24	476580.70	2246172.17	Метод спутниковых геодезических измерений (определений)	0.10	—
25	476554.52	2246140.08	Метод спутниковых геодезических измерений (определений)	0.10	—
26	476533.01	2246114.38	Метод спутниковых геодезических измерений (определений)	0.10	—

Приложение № 7
к распоряжению
комитета имущественных
отношений администрации
Пермского муниципального района
от 09.11.2022 № 4783

			измерений (определений)		
27	476488.87	2246063.19	Метод спутниковых геодезических измерений (определений)	0.10	-
28	476432.38	2245995.08	Метод спутниковых геодезических измерений (определений)	0.10	-
29	476422.86	2246003.60	Метод спутниковых геодезических измерений (определений)	0.10	-
30	476452.09	2246037.59	Метод спутниковых геодезических измерений (определений)	0.10	-
31	476476.56	2246066.67	Метод спутниковых геодезических измерений (определений)	0.10	-
32	476519.96	2246120.64	Метод спутниковых геодезических измерений (определений)	0.10	-
33	476567.49	2246177.42	Метод спутниковых геодезических измерений (определений)	0.10	-
34	476588.86	2246205.17	Метод спутниковых геодезических измерений (определений)	0.10	-
35	476613.46	2246233.17	Метод спутниковых геодезических измерений (определений)	0.10	-
36	476651.95	2246279.35	Метод спутниковых геодезических измерений (определений)	0.10	-
37	476675.65	2246311.55	Метод спутниковых геодезических измерений (определений)	0.10	-
38	476704.79	2246346.69	Метод спутниковых геодезических измерений (определений)	0.10	-
39	476729.65	2246373.73	Метод спутниковых геодезических измерений (определений)	0.10	-
40	476743.31	2246387.83	Метод спутниковых геодезических измерений (определений)	0.10	-
41	476782.22	2246437.61	Метод спутниковых геодезических измерений (определений)	0.10	-
42	476779.07	2246440.07	Метод спутниковых геодезических измерений (определений)	0.10	-
43	476740.29	2246390.46	Метод спутниковых геодезических измерений (определений)	0.10	-
44	476726.74	2246376.48	Метод спутниковых геодезических измерений (определений)	0.10	-
45	476701.78	2246349.32	Метод спутниковых геодезических измерений (определений)	0.10	-
46	476672.50	2246314.01	Метод спутниковых геодезических измерений (определений)	0.10	-
47	476648.79	2246281.81	Метод спутниковых геодезических измерений (определений)	0.10	-
48	476610.43	2246235.78	Метод спутниковых геодезических измерений (определений)	0.10	-
49	476585.77	2246207.71	Метод спутниковых геодезических измерений (определений)	0.10	-
50	476564.36	2246179.92	Метод спутниковых геодезических измерений (определений)	0.10	-
51	476516.87	2246123.18	Метод спутниковых геодезических измерений (определений)	0.10	-
52	476473.48	2246069.22	Метод спутниковых геодезических измерений (определений)	0.10	-
53	476449.05	2246040.18	Метод спутниковых геодезических измерений (определений)	0.10	-
54	476418.86	2246005.08	Метод спутниковых геодезических измерений (определений)	0.10	-
55	476393.02	2245994.52	Метод спутниковых геодезических измерений (определений)	0.10	-
56	476374.93	2245989.84	Метод спутниковых геодезических измерений (определений)	0.10	-
57	476352.41	2246018.35	Метод спутниковых геодезических измерений (определений)	0.10	-
58	476328.18	2246050.88	Метод спутниковых геодезических измерений (определений)	0.10	-
59	476320.47	2246061.75	Метод спутниковых геодезических измерений (определений)	0.10	-
60	476308.93	2246076.68	Метод спутниковых геодезических измерений (определений)	0.10	-

Приложение № 8
к распоряжению
комитета имущественных
отношений администрации
Пермского муниципального района
от 09.11.2022 № 4783

			измерений (определений)		
61	476327.52	2246069.15	Метод спутниковых геодезических измерений (определений)	0.10	-
62	476335.46	2246067.20	Метод спутниковых геодезических измерений (определений)	0.10	-
63	476361.77	2246097.32	Метод спутниковых геодезических измерений (определений)	0.10	-
64	476418.66	2246163.77	Метод спутниковых геодезических измерений (определений)	0.10	-
65	476432.93	2246152.07	Метод спутниковых геодезических измерений (определений)	0.10	-
66	476411.52	2246126.27	Метод спутниковых геодезических измерений (определений)	0.10	-
67	476383.57	2246086.02	Метод спутниковых геодезических измерений (определений)	0.10	-
68	476386.86	2246083.74	Метод спутниковых геодезических измерений (определений)	0.10	-
69	476414.71	2246123.85	Метод спутниковых геодезических измерений (определений)	0.10	-
70	476438.58	2246152.61	Метод спутниковых геодезических измерений (определений)	0.10	-
71	476421.39	2246166.71	Метод спутниковых геодезических измерений (определений)	0.10	-
72	476462.50	2246208.04	Метод спутниковых геодезических измерений (определений)	0.10	-
73	476483.50	2246232.35	Метод спутниковых геодезических измерений (определений)	0.10	-
74	476510.13	2246264.83	Метод спутниковых геодезических измерений (определений)	0.10	-
75	476507.04	2246267.37	Метод спутниковых геодезических измерений (определений)	0.10	-
76	476480.44	2246234.93	Метод спутниковых геодезических измерений (определений)	0.10	-
77	476459.55	2246210.75	Метод спутниковых геодезических измерений (определений)	0.10	-
78	476416.94	2246167.92	Метод спутниковых геодезических измерений (определений)	0.10	-
79	476358.74	2246099.94	Метод спутниковых геодезических измерений (определений)	0.10	-
80	476334.04	2246071.65	Метод спутниковых геодезических измерений (определений)	0.10	-
81	476328.76	2246072.97	Метод спутниковых геодезических измерений (определений)	0.10	-
82	476304.08	2246082.96	Метод спутниковых геодезических измерений (определений)	0.10	-
83	476282.94	2246111.15	Метод спутниковых геодезических измерений (определений)	0.10	-
84	476259.52	2246143.63	Метод спутниковых геодезических измерений (определений)	0.10	-
85	476270.67	2246144.88	Метод спутниковых геодезических измерений (определений)	0.10	-
86	476270.23	2246148.86	Метод спутниковых геодезических измерений (определений)	0.10	-
87	476261.22	2246147.86	Метод спутниковых геодезических измерений (определений)	0.10	-
88	476312.19	2246199.94	Метод спутниковых геодезических измерений (определений)	0.10	-
89	476339.91	2246226.90	Метод спутниковых геодезических измерений (определений)	0.10	-
90	476366.38	2246257.55	Метод спутниковых геодезических измерений (определений)	0.10	-
91	476398.78	2246286.88	Метод спутниковых геодезических измерений (определений)	0.10	-
92	476432.17	2246319.88	Метод спутниковых геодезических измерений (определений)	0.10	-
93	476454.84	2246342.91	Метод спутниковых геодезических измерений (определений)	0.10	-
94	476571.69	2246456.76	Метод спутниковых геодезических измерений (определений)	0.10	-

Приложение № 9
к распоряжению
комитета имущественных
отношений администрации
Пермского муниципального района
от 09.11.2022 № 4783

			измерений (определений)		
95	476600.13	2246484.48	Метод спутниковых геодезических измерений (определений)	0.10	—
96	476633.15	2246515.62	Метод спутниковых геодезических измерений (определений)	0.10	—
97	476659.87	2246541.99	Метод спутниковых геодезических измерений (определений)	0.10	—
98	476657.06	2246544.84	Метод спутниковых геодезических измерений (определений)	0.10	—
99	476630.37	2246518.50	Метод спутниковых геодезических измерений (определений)	0.10	—
100	476597.36	2246487.37	Метод спутниковых геодезических измерений (определений)	0.10	—
101	476570.50	2246461.19	Метод спутниковых геодезических измерений (определений)	0.10	—
102	476547.08	2246491.74	Метод спутниковых геодезических измерений (определений)	0.10	—
103	476532.92	2246513.31	Метод спутниковых геодезических измерений (определений)	0.10	—
104	476529.58	2246511.11	Метод спутниковых геодезических измерений (определений)	0.10	—
105	476543.82	2246489.42	Метод спутниковых геодезических измерений (определений)	0.10	—
106	476567.62	2246458.37	Метод спутниковых геодезических измерений (определений)	0.10	—
107	476485.15	2246377.85	Метод спутниковых геодезических измерений (определений)	0.10	—
108	476483.13	2246388.52	Метод спутниковых геодезических измерений (определений)	0.10	—
109	476454.46	2246428.72	Метод спутниковых геодезических измерений (определений)	0.10	—
110	476432.96	2246455.52	Метод спутниковых геодезических измерений (определений)	0.10	—
111	476418.61	2246475.25	Метод спутниковых геодезических измерений (определений)	0.10	—
112	476440.57	2246507.28	Метод спутниковых геодезических измерений (определений)	0.10	—
113	476437.27	2246509.54	Метод спутниковых геодезических измерений (определений)	0.10	—
114	476413.71	2246475.18	Метод спутниковых геодезических измерений (определений)	0.10	—
115	476429.78	2246453.09	Метод спутниковых геодезических измерений (определений)	0.10	—
116	476451.27	2246426.31	Метод спутниковых геодезических измерений (определений)	0.10	—
117	476479.36	2246386.90	Метод спутниковых геодезических измерений (определений)	0.10	—
118	476481.72	2246374.48	Метод спутниковых геодезических измерений (определений)	0.10	—
119	476453.12	2246346.82	Метод спутниковых геодезических измерений (определений)	0.10	—
120	476439.08	2246354.90	Метод спутниковых геодезических измерений (определений)	0.10	—
121	476437.09	2246351.44	Метод спутниковых геодезических измерений (определений)	0.10	—
122	476450.19	2246343.89	Метод спутниковых геодезических измерений (определений)	0.10	—
123	476429.51	2246322.90	Метод спутниковых геодезических измерений (определений)	0.10	—
124	476396.27	2246290.03	Метод спутниковых геодезических измерений (определений)	0.10	—
125	476372.14	2246280.15	Метод спутниковых геодезических измерений (определений)	0.10	—
126	476373.65	2246276.46	Метод спутниковых геодезических измерений (определений)	0.10	—
127	476387.61	2246282.17	Метод спутниковых геодезических измерений (определений)	0.10	—
128	476363.51	2246260.35	Метод спутниковых геодезических измерений (определений)	0.10	—

Приложение № 10
к распоряжению
комитета имущественных
отношений администрации
Пермского муниципального района
от 09.11.2022 № 4783

			измерений (определений)		
129	476340.29	2246233.47	Метод спутниковых геодезических измерений (определений)	0.10	—
130	476339.76	2246250.55	Метод спутниковых геодезических измерений (определений)	0.10	—
131	476324.49	2246266.88	Метод спутниковых геодезических измерений (определений)	0.10	—
132	476246.53	2246379.75	Метод спутниковых геодезических измерений (определений)	0.10	—
133	476224.57	2246412.28	Метод спутниковых геодезических измерений (определений)	0.10	—
134	476237.68	2246413.27	Метод спутниковых геодезических измерений (определений)	0.10	—
135	476269.04	2246369.58	Метод спутниковых геодезических измерений (определений)	0.10	—
136	476272.30	2246371.90	Метод спутниковых геодезических измерений (определений)	0.10	—
137	476239.61	2246417.43	Метод спутниковых геодезических измерений (определений)	0.10	—
138	476221.96	2246416.10	Метод спутниковых геодезических измерений (определений)	0.10	—
139	476186.03	2246465.89	Метод спутниковых геодезических измерений (определений)	0.10	—
140	476168.21	2246479.00	Метод спутниковых геодезических измерений (определений)	0.10	—
141	476175.52	2246506.98	Метод спутниковых геодезических измерений (определений)	0.10	—
142	476185.33	2246537.21	Метод спутниковых геодезических измерений (определений)	0.10	—
143	476181.99	2246569.50	Метод спутниковых геодезических измерений (определений)	0.10	—
144	476178.01	2246569.09	Метод спутниковых геодезических измерений (определений)	0.10	—
145	476181.26	2246537.63	Метод спутниковых геодезических измерений (определений)	0.10	—
146	476171.68	2246508.10	Метод спутниковых геодезических измерений (определений)	0.10	—
147	476164.39	2246480.20	Метод спутниковых геодезических измерений (определений)	0.10	—
148	476129.69	2246480.48	Метод спутниковых геодезических измерений (определений)	0.10	—
149	476129.66	2246476.48	Метод спутниковых геодезических измерений (определений)	0.10	—
150	476165.27	2246476.20	Метод спутниковых геодезических измерений (определений)	0.10	—
151	476183.08	2246463.16	Метод спутниковых геодезических измерений (определений)	0.10	—
152	476219.34	2246412.88	Метод спутниковых геодезических измерений (определений)	0.10	—
153	476228.64	2246399.04	Метод спутниковых геодезических измерений (определений)	0.10	—
154	476207.81	2246382.38	Метод спутниковых геодезических измерений (определений)	0.10	—
155	476180.23	2246363.53	Метод спутниковых геодезических измерений (определений)	0.10	—
156	476149.94	2246341.48	Метод спутниковых геодезических измерений (определений)	0.10	—
157	476123.66	2246321.45	Метод спутниковых геодезических измерений (определений)	0.10	—
158	476099.27	2246303.82	Метод спутниковых геодезических измерений (определений)	0.10	—
159	476101.61	2246300.58	Метод спутниковых геодезических измерений (определений)	0.10	—
160	476122.79	2246315.88	Метод спутниковых геодезических измерений (определений)	0.10	—
161	476122.56	2246302.23	Метод спутниковых геодезических измерений (определений)	0.10	—
162	476126.56	2246302.15	Метод спутниковых геодезических измерений (определений)	0.10	—

Приложение № 11
к распоряжению
комитета имущественных
отношений администрации
Пермского муниципального района
от 09.11.2022 № 4783

			измерений (определений)		
163	476126.84	2246318.84	Метод спутниковых геодезических измерений (определений)	0.10	-
164	476152.33	2246338.27	Метод спутниковых геодезических измерений (определений)	0.10	-
165	476182.54	2246360.25	Метод спутниковых геодезических измерений (определений)	0.10	-
166	476210.19	2246379.16	Метод спутниковых геодезических измерений (определений)	0.10	-
167	476230.88	2246395.72	Метод спутниковых геодезических измерений (определений)	0.10	-
168	476243.22	2246377.50	Метод спутниковых геодезических измерений (определений)	0.10	-
169	476321.37	2246264.36	Метод спутниковых геодезических измерений (определений)	0.10	-
170	476335.81	2246248.92	Метод спутниковых геодезических измерений (определений)	0.10	-
171	476336.43	2246229.10	Метод спутниковых геодезических измерений (определений)	0.10	-
172	476310.96	2246204.33	Метод спутниковых геодезических измерений (определений)	0.10	-
173	476303.63	2246213.56	Метод спутниковых геодезических измерений (определений)	0.10	-
174	476300.50	2246211.07	Метод спутниковых геодезических измерений (определений)	0.10	-
175	476308.11	2246201.48	Метод спутниковых геодезических измерений (определений)	0.10	-
176	476279.59	2246172.28	Метод спутниковых геодезических измерений (определений)	0.10	-
177	476269.31	2246175.57	Метод спутниковых геодезических измерений (определений)	0.10	-
178	476268.09	2246171.76	Метод спутниковых геодезических измерений (определений)	0.10	-
179	476276.46	2246169.08	Метод спутниковых геодезических измерений (определений)	0.10	-
180	476226.98	2246118.35	Метод спутниковых геодезических измерений (определений)	0.10	-
181	476232.07	2246133.78	Метод спутниковых геодезических измерений (определений)	0.10	-
182	476228.27	2246135.03	Метод спутниковых геодезических измерений (определений)	0.10	-
183	476220.49	2246111.45	Метод спутниковых геодезических измерений (определений)	0.10	-
184	476217.22	2246104.09	Метод спутниковых геодезических измерений (определений)	0.10	-
185	476276.95	2246089.63	Метод спутниковых геодезических измерений (определений)	0.10	-
186	476292.74	2246083.24	Метод спутниковых геодезических измерений (определений)	0.10	-
187	476301.57	2246079.66	Метод спутниковых геодезических измерений (определений)	0.10	-
188	476317.26	2246059.38	Метод спутниковых геодезических измерений (определений)	0.10	-
189	476324.80	2246048.80	Метод спутниковых геодезических измерений (определений)	0.10	-
190	476324.37	2246047.68	Метод спутниковых геодезических измерений (определений)	0.10	-
191	476340.99	2246021.92	Метод спутниковых геодезических измерений (определений)	0.10	-
192	476343.48	2246023.53	Метод спутниковых геодезических измерений (определений)	0.10	-
193	476349.25	2246015.90	Метод спутниковых геодезических измерений (определений)	0.10	-
194	476373.41	2245985.32	Метод спутниковых геодезических измерений (определений)	0.10	-
195	476394.28	2245990.71	Метод спутниковых геодезических измерений (определений)	0.10	-
196	476413.76	2245998.68	Метод спутниковых геодезических измерений (определений)	0.10	-

Приложение № 12
к распоряжению
комитета имущественных
отношений администрации
Пермского муниципального района
от 09.11.2022 № 4783

			измерений (определений)		
197	476402.90	2245984.95	Метод спутниковых геодезических измерений (определений)	0.10	–
198	476370.30	2245964.00	Метод спутниковых геодезических измерений (определений)	0.10	–
199	476339.43	2245944.61	Метод спутниковых геодезических измерений (определений)	0.10	–
200	476313.84	2245918.85	Метод спутниковых геодезических измерений (определений)	0.10	–
1	476316.69	2245916.03	Метод спутниковых геодезических измерений (определений)	0.10	–
–	–	–	–	–	–
201	476294.15	2246086.98	Метод спутниковых геодезических измерений (определений)	0.10	–
202	476295.29	2246087.84	Метод спутниковых геодезических измерений (определений)	0.10	–
203	476279.71	2246108.80	Метод спутниковых геодезических измерений (определений)	0.10	–
204	476258.55	2246138.13	Метод спутниковых геодезических измерений (определений)	0.10	–
205	476224.89	2246106.43	Метод спутниковых геодезических измерений (определений)	0.10	–
206	476278.18	2246093.45	Метод спутниковых геодезических измерений (определений)	0.10	–
201	476294.15	2246086.98	Метод спутниковых геодезических измерений (определений)	0.10	–
3. Сведения о характерных точках части (частей) границы объекта					
Обозначение характерных точек части границы	Координаты, м		Метод определения координат характерной точки	Средняя квадратическая погрешность положения характерной точки (M), м	Описание обозначения точки на местности (при наличии)
	X	Y			
1	2	3	4	5	6
–	–	–	–	–	–